


Streckeninformation

- Tourenstartpunkt Eingangstafel
- Station / Tafel zum Pulsessen und Kräutigen

Schwierigkeitsgrad der Tour

- Leichte Tour
- Mittelschwierige Tour
- Schwierige Tour
- Verbindungsweg



Topographie Profile

- Anstieg (durchschnittliche Steigung in Prozent)
- Kuptiertes Gelände Steigung / Gefälle unter 3%
- Abstieg (durchschnittliche Steigung in Prozent)

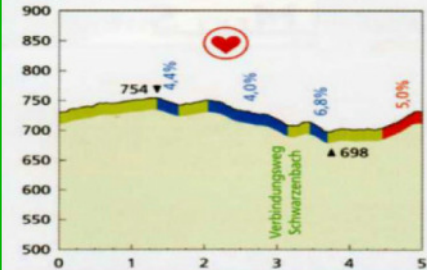
TC: Gesamtanstieg [m]
Summe der Höhenmeter aller Steigungen

HD: Höhendifferenz [m]
Differenz zwischen höchstem und niedrigstem Punkt ▲▼

Kartengrundlage: © Topographische Karte 1: 25.000 Landesamt für Vermessung und Geoinformation Bayern, 2270/07

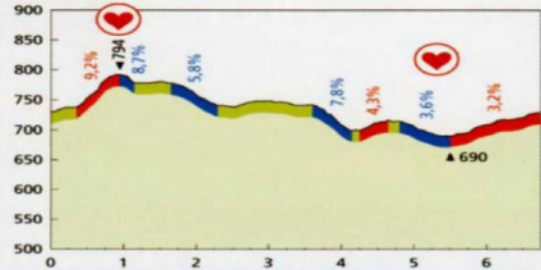
Bad Brückenauer - Trail

Länge: 5,0 km • TC: 82 m • HD: 56 m



Ortlam - Trail

Länge: 6,8 km • TC: 140 m • HD: 104 m



Haas Fertigbau - Trail

Länge: 12,0 km • TC: 311 m • HD: 221 m

